

第15回王寺観光ウォークイベント

王寺発明神山～国分・高井田 14km ハイキング




360度パノラマ満喫・明神山越え健脚コース JR ふれあいハイキング

王寺の新名所明神山・山頂で360度のパノラマを満喫。大和平野・河内平野が一望できます。運が良ければ明石海峡大橋が見えることも・・・。

| | |
|---|-------------------------------------|
| 日 時 | 5月20日(水) AM 9:40 出発 (解散予定: PM 3:30) |
| 集 合 | JR王寺駅中央改札前 AM 9:30 集合 |
| 募集人員 | 100名(予約先着順) 雨天中止 |
| 参加費用 | 300円(保険代、資料費) |
| 持 ち 物 | 飲み物、タオル、弁当等 |
| ※当日朝7時のNHK天気予報で奈良県北部が降水確率50%以上の場合は中止です。 | |

コース

JR 王寺駅→畠田公園→鳥居前→畠田古墳→明神山頂(昼食)→分岐点→十三重塔→分岐点→河内国分寺塔跡→国分神社・松岳山古墳→横穴古墳群→歴史資料館→JR 高井田駅(解散) 行程 14km

- JR 王寺駅から畠田公園を通り、鳥居前へ 
- 畠田古墳を見て、明神山山頂へ 昼食 
- 分岐点を通り、十三重塔へ
- 河内国分寺塔跡から国分神社・松岳山古墳へ
- 国豊橋を通過して高井田駅前へ
- 横穴古墳群から、歴史資料館へ 
- JR高井田駅へ(解散 PM3:30頃)



明神山頂

主催 王寺観光ボランティアガイドの会

申し込先 〒636-0003 王寺町久度2丁目2番1-501号 王寺町観光協会内
TEL. 0745-33-6668 FAX. 0745-33-3001 E-mail: yukimaru@oji-kanko.jp

URL: <http://www.hikarij.com/jyohou/oji-guide/top.html> 緊急連絡 阪本光弘(090-4768-2520)

申し込み締切は 5月14日 とします。但し定員オーバーの場合はお断りすることもあります。

.....参加申し込み.....

王寺観光ボランティアガイドの会 宛

FAX 0745-33-3001

5/20 参加します お名前 _____

住 所 〒 _____

電話番号

FAX番号

携帯電話

E-mail: