

養成講座 2013 ③

王寺発明神山～亀の瀬 13km ハイキング

360度パノラマ明神山越え亀の瀬コース

指導 辰己賢一

王寺の新名所明神山山頂で360度のパノラマを満喫。大和平野・河内平野を一望し、地すべり対策の現場亀の瀬を通る健脚コースです。

日 時 12月17日(火) AM10:00 出発 (解散予定: PM2:30)




集 合 JR王寺駅中央改札前 AM10:00 集合 雨天中止

持 ち 物 飲み物、タオル、弁当等

※当日朝7時のNHK天気予報で奈良県北部が降水確率50%以上の場合は中止です。

コース

JR 王寺駅→明神山登山口→畠田古墳→明神山頂(昼食)→分岐点→弁天橋→亀岩→◎龍王社(説明)→峠八幡神社 →関地蔵 →磐瀬の杜 →虫麻呂歌碑 →JR 三郷駅(解散) 行程 13km

- JR 王寺駅から健民ランドを通り、明神山登山口へ 
- 畠田古墳を見て、明神山山頂へ 昼食 休憩 
- 分岐点を通り、弁天橋へ
- 亀岩を見て、龍王社へ(龍田・三室山桜の会から現地説明)
- 龍田古道を歩いて、峠八幡神社へ
- 関地蔵を通過して、磐瀬の杜へ
- 虫麻呂歌碑を見て、JR 三郷駅へ(解散 PM2:30頃) 



明神山山頂

主催 王寺観光ボランティアガイドの会

申し込先 〒636-0023 奈良県北葛城郡王寺町太子1丁目12番4号

TEL.0745-32-5140

FAX. 0745-32-5140

阪本 光弘(090-4768-2520)

E-mail: sakamoto@hikarij.com

URL: <http://www.hikarij.com/jyohou/oji-guide/top.html>

今回のコースは、王寺観光ボランティアガイドの会から奈良県の推奨ルートに申請中です。